

Notulen 1^e Bijeenkomst Ontzorging

Datum: 28-03-2019; 19:30 – 22:30

Locatie: dorpshuis Tunawerth - Ternaard

Agenda

Zie bijlage

Opening en welkom

Korte terugblik 11 maart; geen nadere opmerkingen / commentaren.

Albert zal actie ondernemen richting Partoer en lokale overheden om de vergader druk beter te verdelen.

PRESENTATIES

Bernard Dost – KNMI

Vraag: meer verduidelijking over dichtheid vh netwerk; moet het niet dichter? is het alleen reactief?
Antwoord: er is ook een voorspellend element / kan juist ook preventief zijn

Vraag: is de meetmethode van bijvoorbeeld een magnitude van 7,5 in het buitenland hetzelfde?

Antwoord: nagenoeg hetzelfde – wel focus op breedband om lagere magnitudes beter te bepalen

Vraag: zijn twee geofoons bij Wetzens en Surhuisterveen wel voldoende?

Antwoord: Ja dat is genoeg. Er moet een Meet- en monitoringplan per veld zijn; het SodM, TNO en EZK beoordelen dit ook in de vergunning.

Algemene perceptie: er zijn te weinig meters!

Vraag: En hoe zit het met bodemdaling? Hoe doe je nulmetingen mbt bodemdaling?

Antwoord: komt aan bod in latere presentaties.

Ricardo de Boef – Thorbecke

Tip: [BAG-viewer](#) (internet) – Basis Administratie Gemeente - beheerd door Kadaster.

Monumentale panden en agrarische gebouwen van voor 2050 die krijgen extra aandacht in bouwkundige opname (ook bij selectie van referentiepanen)

Vraag: worden gerichte afspraken gemaakt ivm niet-thuis situatie?

Antw: ja er wordt vooraf een tijdstip gecommuniceerd

Vraag: komen er meer referentiepanen als er meer huizen zijn van voor 1940

Antw: ja, dat klopt

Vraag: wie is de onafhankelijke beoordelaar van schade?

Antw: dat wordt een nieuwe commissie (op 10 april wordt dit verder besproken)

Vraag: kunnen mensen zich ook vrijwillig aanmelden?

Antw: dat zou mogelijk kunnen; wordt meegenomen in het plan van aanpak (convenant)

Vraag: hoe wordt de waterhuishouding meegenomen?

Antw: dat wordt meegenomen bij de beoordeling van de schade melding.

Opmerking brief / advies van de Tcbb aan de minister van 6 december 2018; nadruk op versnellingsmeters en niet op gebouwopnamen. Brief wordt verdeeld onder de aanwezigen.

Vraag: worden ook tiltmeters toegepast?

Antw: dat kan; Voor bodemdaling wordt nu al om de drie jaar meet campagnes gevoerd en zijn er diverse continue GPS dalingsmeters geïnstalleerd. In het Plan van Aanpak zal ook de mogelijke toepassing van tiltmeters worden beschreven en indien wenselijk opgenomen.

Jeroen Jansen – NAM

Vraag: Alles daalt tegelijk dus hoe meet je dan de 'echte' daling?

Antw: Er wordt altijd gerefereerd aan het NAP.

Vraag: Is het bekend hoeveel invloed de haven van Rotterdam heeft op de Waddenzee mbt het wandelen van de Waddeneilanden

Antw: Afsluiting van het Lauwersmeer en Zuiderzee heeft effecten op het gebied maar de presentator is geen expert op dit gebied

Vraag: Je meet dus niet het feitelijke effect?

Antw: De daling van stabiele ondergrond wordt gemeten de laag daarboven wordt aan de hand van Lidar metingen gemonitord.

Gert-Jan Nienhuis – regiomakelaardij

Opmerking: graag een fonds voor de regio voor de vergroening en ook voor schade.

Vraag: kunnen we onze huizen wel verkopen; straks wordt het niets meer waard?

Antwoord: Voortekenen zijn niet negatief in Anjum is er zelfs een opleving veroorzaakt door verbetering leefbaarheid (MFA). Spanningen veroorzaken negatieve sentimenten en worden veroorzaakt door vaagheden, wees open en transparant en doe er wat aan.

Afspraken

- Presentaties worden gedeeld
- Brief Tcbb 6 december naar EZK
- Vergaderdruk bespreken met lokale overheden

Afsluiting / Wvttk

Wat is het belang is van alle sessies? Moet je nu echt overal bij zijn? Bijvoorbeeld de expertsessies?
Antwoord: voor de expertsessies is met name de inbreng van organisaties als provincie, gemeente, cooperaties en bedrijfsleven van belang. Dorpsvertegenwoordigingen kunnen deze expertsessies voorbij laten gaan.

Vraag: Hoe kun je je voorbereiden op de expertsessie?

Antwoord: Je kan je eigen expertise inbrengen.

BIJLAGE I

VOF It Deel

Ottewawei 7

9067 DT Readtjerk

itdeel@hetnet.nl

www.ruischaap.nl

Rabobank NL25 RABO 0145 3971 73



Ontzorgingstraject omgevingsproces Ternaard (OOT)

Plaats Tunawerth Ternaard op 28 maart van 19.30 tot 22.00 uur.

Agenda ronde tafel bijeenkomst over monitoring.

19.30 Opening en welkom.

Medelingen.

Korte terugblik op startavond 11 maart.

19.45 Bernard Dost (KNMI) - Land monitoring betreffende trillingen en daling, bestaand en toekomstig, 15 min presentatie en 15 min vraag/antwoord.

20.15 Ricardo de Boef (Thorbecke) – Gebouw inspecties, 15 min presentatie en 15 min vraag/antwoord.

20.45 Pauze

21.00 Jeroen Jansen - Monitoring op het wad, 10min presentatie en 10 min vraag/antwoord.

21.20 Gert-Jan Nienhuis (regiomakelaardij) - huizen/gebouwen waarde monitoring, 10 min presentatie en 10 min vraag/antwoord.

21.40 Conclusies/Samenvatting/Afspraken/Communicatie.

22.00 Rondvraag en sluiting.

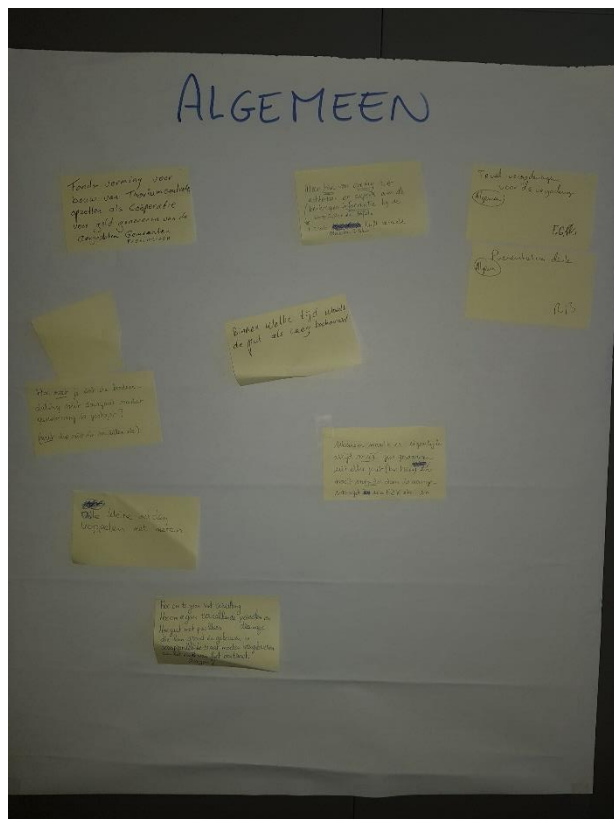
Volgende bijeenkomst OOT op 10 april over mijnbouwschade.

Bijlage II

Op vijf verschillende vellen (Algemeen, Monitoring, Gebouwoptnamen, Wadden, Waarde) zijn de zogenaamde “yellow stickies” met wensen, opmerking en vragen van alle aanwezigen geplakt. De wensen en opmerkingen worden meegenomen in het ontwerp Plan van Aanpak. De verduidelijkingsvragen zullen zo spoedig mogelijk schriftelijk worden behandeld en gedocumenteerd met de vragen die reeds zijn beantwoord op de sessie zelf.

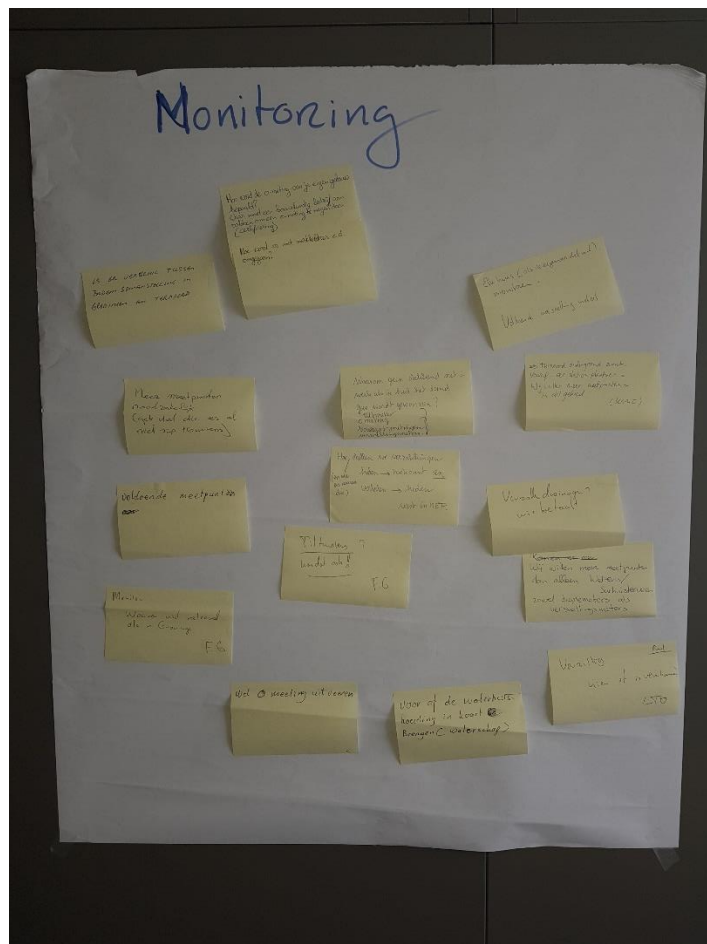
Algemeen

- 1 Fondsvorming voor bouw van Thoriumcentrale opzetten als coöperatie voor geld genereren van de aangesloten gemeentes en provinciën.
- 2 Meer tijd voor overleg met achterban en experts over de verkregen informatie bij de verschillende tafels.
- 3 Te veel vergaderingen tegelijkertijd gepland.
- 4 Presentaties delen.
- 5 Binnen welke tijd wordt een put als leeg beschouwd.
- 6 Hoe weet je dat de bodemdaling niet doorgaat nadat gaswinning is gestopt (weet dus niet via modellen etc).
- 7 Alle kleine velden koppelen met meten.
- 8 Waarom wordt er eigenlijk altijd meer gas gewonnen uit elke put (bv NES) en nooit minder dan is aangenomen via EZK etc en waarom mag dat dan, afspraak is toch afspraak?
- 9 Hoe om te gaan met verzilting. Hoe om te gaan verzakkende percelen en drainage?
- 10 Hoe gaat met pachters die hun grond en gebouwen in oorspronkelijke staat moeten terug leveren aan het einde van het contract?



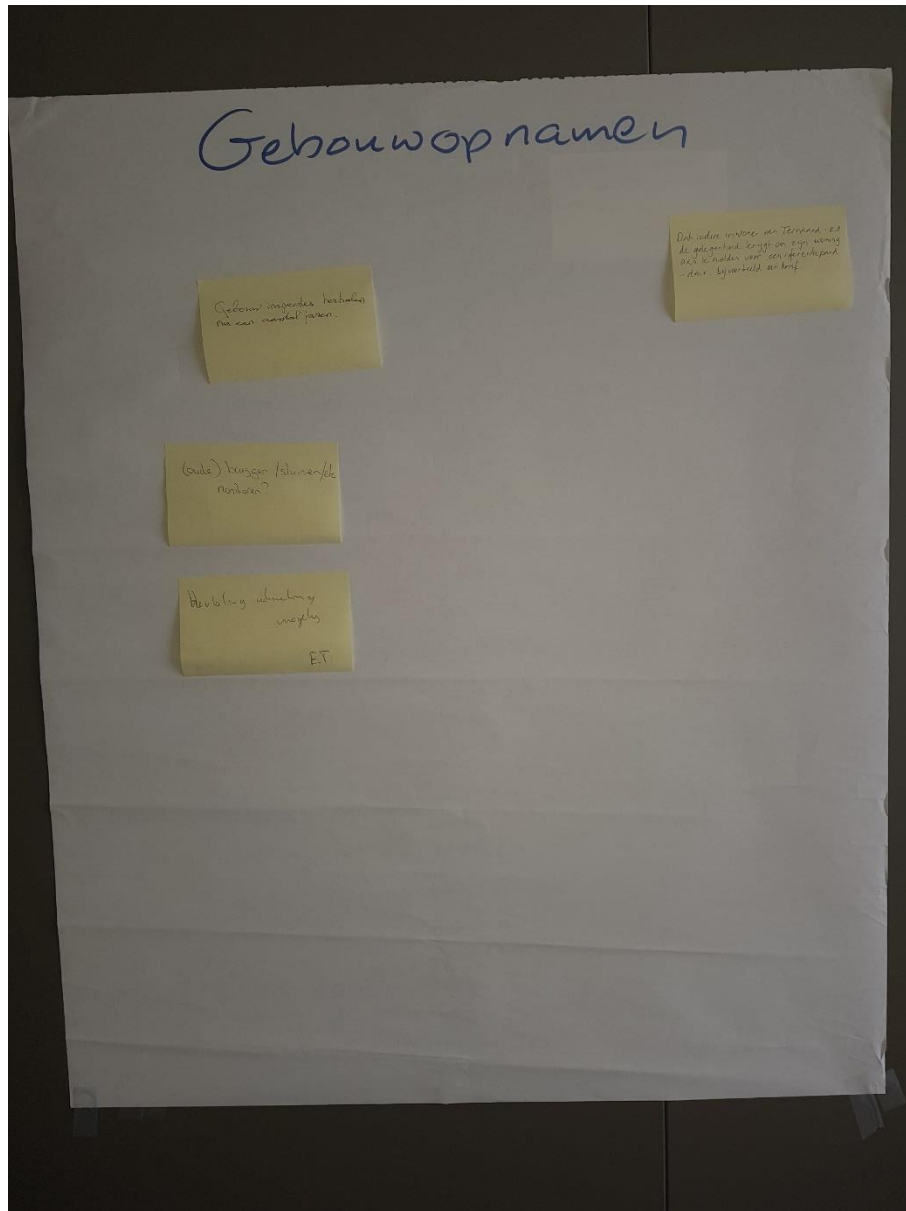
Monitoring

- 1 Is er verschil tussen bodemsamenstelling in Groningen en Ternaard
- 2 Meer meetpunten noodzakelijk (gek dat die er niet zijn trouwens)
- 3 Voldoende meetpunten
- 4 Waarom niet zoveel als in Groningen?
- 5 Hoe wordt de nulmeting van je eigen gebouw bepaald?
- 6 Waar moet een bouwkundig bedrijf aan voldoen om een nul-meting te mogen doen (certificering)
- 7 Hoe wordt er met mestkelders e.d. omgegaan?
- 8 Waarom geen dekken netwerk als in het hele land gas wordt gewonnen?
- 8a Tiltmeter?
- 8b 0-meting?
- 8c boorgat metingen?
- 8d versnellingsmeters?
- 9 Hoe stellen we verzakkingen (heden-toekomst en verleden - heden) vast in NEF?
- 10 Tiltmeters, kan dat ook?
- 11 wel nul-meting uitvoeren
- 12 Vooraf de waterhuishouding in kaart brengen (Waterschap)
- 13 Elk huis (als de eigenaar dat wil) monitoren. Voldoende versnellingsmeters.
- 14 Verzakken drainage, wie betaalt?
- 15 Wij willen meer meetpunten dan alleen Wetzens/Surhuisterveen, zowel dieptemeters als versnellingsmeters.
- 16 Verzilting hier of in verziltingskamer (ontzorgen)



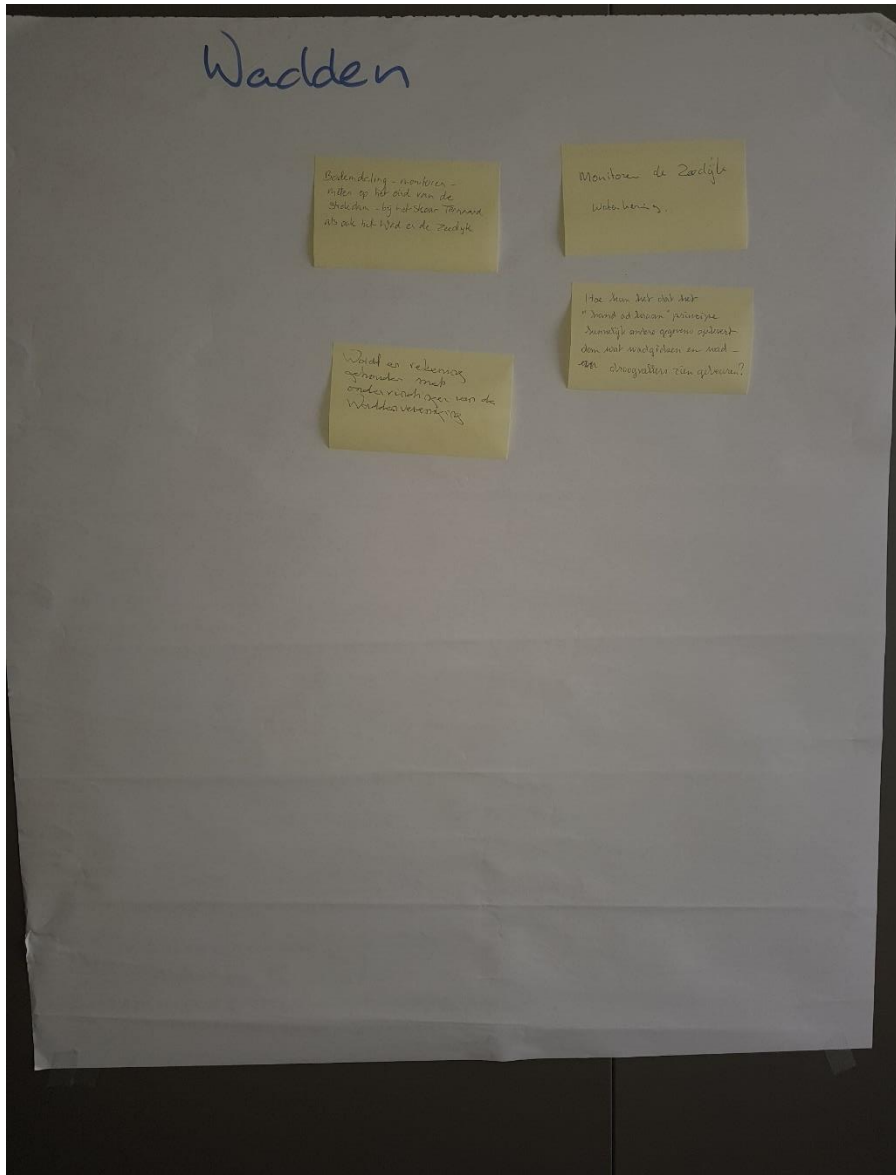
Gebouwopnamen

- 1 Gebouwinspecties herhalen na een aantal jaren.
- 2 (oude) bruggen/sluizen/etc monitoren?
- 3 Is herhaling nulmeting mogelijk?
- 4 Dat iedere inwoner van Ternaard - e.o. de gelegenheid krijgt om zijn woning aan te melden voor een referentie pand – d.m.v. bijvoorbeeld een brief.



Wadden

- 1 Bodemdaling monitoren - meten op het einde van de strekdam - bij het Skoar Ternaard - alsook het WAD en de zeedijk.
- 2 Hoe kan het dat het "Hand aan de Kraan principe kennelijk andere gegevens oplevert dan wat wadgidsen en wad-droogvallers zien gebeuren?
- 3 Wordt er rekening gehouden met ondervindingen van de Waddenvereniging?
- 4 Monitoren van de Zeedijk/Waterkering.



Waarde

- 1 Wat doen we aan WOZ waardedaling in gaswingebieden. Onderbelicht onderwerp. Wat doet Gemeente/Prov/EZK/NAM elk ieder?
- 2 Geen waardedaling van de WOZ - als gaswinning aan de orde is (zoals op sommige plaatsen aan de orde is)

